

Paratge Natural  
d'Interès Nacional  
de l'Albera



Generalitat de Catalunya  
Departamento de Medio Ambiente  
y Vivienda

# Paraje Natural de Interés Nacional de L'Albera



La sierra de L'Albera es el nombre que recibe el tramo oriental del Pirineo, desde el Coll (collado) del Pertús hasta el mar. Separa las grandes llanuras de L'Empordà y de Rosellón y desde 1659, por el Tratado de los Pirineos, su línea de cresta forma parte de la línea fronteriza franco-española. Tiene unos 25 km de longitud y sus cumbres principales son el Puig (*puig* equivale a *monte*) Neulós (1.257 m), el Puig dels Pastors (1.167 m), el Puig dels Quatre Termes (1.156 m) y el Pic de Sallafort (992 m). El Paraje Natural de Interés Nacional de L'Albera forma parte de los términos municipales de La Jonquera, Espolla y Rabós. Está constituido por dos sectores bien diferenciados: el occidental, de Requesens-Baussitges, y el oriental, de Sant Quirze de Colera-Balmeta, separados por la zona del Coll de Banyuls. Constituye una unidad ecológica y paisajística de gran calidad, donde puede observarse la transición entre las especies propias de la cordillera pirenaica y las más típicamente mediterráneas; todo ello se encuentra en el marco de una zona dominada por las rocas metamórficas del Pirineo: esquistos y pizarras.

El sector Requesens-Baussitges presenta las zonas más húmedas y elevadas, con una cobertura de bosque de casi el 100% y con una vegetación extraordinariamente variada, con alcornocales, encinares, castañares, robledales, hayedos y prados en las zonas superiores. El área de Requesens comprende la cabecera del río Anyet, con una espléndida vegetación de ribera que incluye fresnos, sauces y alisos. La zona de Baussitges incluye el alto valle del río Orlina, donde persisten las poblaciones de haya más orientales de la península.

El sector Sant Quirze de Colera-Balmeta está vertebrado en torno al importante monasterio de Sant Quirze de Colera, verdadera joya del arte románico catalán. Constituye ya una zona de características plenamente mediterráneas, secularmente castigada por los incendios forestales. La vegetación está dominada por dispersos alcornocales, maleza y matorros. En este lugar subsisten las últimas poblaciones de tortuga mediterránea de la península ibérica.

El Paraje Natural de Interés Nacional de L'Albera fue creado por la Ley 3/1986, de 10 de marzo, del Parlamento de Cataluña (DOGC 666-26.03.1986). Posteriormente, el Decreto 101/87, de 20 de febrero, sobre despliegue de la Ley 3/1986 (DOGC 825-06.04.1987) establece la creación de dos reservas naturales parciales en el seno del Paraje Natural. Estas son la Reserva Natural Parcial de la cabecera del Orlina, de 384 ha, creada con el fin de preservar la flora, especialmente el hayedo, y la Reserva Natural Parcial del Valle de Sant Quirze, de 585 ha, para la protección de la tortuga mediterránea. Poco tiempo

después, el Decreto 123/87, de 12 de marzo, sobre declaración de reservas naturales para la protección de especies animales en peligro de desaparición en Cataluña (DOGC 833-29.04.87) crea la Reserva Natural Parcial de Sant Quirze, de 742 ha, también para la protección de la tortuga mediterránea.

Así pues, los espacios naturales de protección especial de L'Albera ocupan una superficie total de 4.207 ha, de las cuales 3.465 corresponden al Paraje Natural propiamente dicho (y que incluye dos reservas naturales parciales) y 742 ha a la reserva anexa de Sant Quirze. Sin embargo, estas no son las únicas figuras de protección de L'Albera. El Paraje Natural y las reservas están incluidos en un Espacio de Interés Natural (EIN) más extenso, el del Macizo de L'Albera, creado a raíz del Decreto 328/1992 (DOGC 1714-01.03.93). Este EIN tiene una superficie de 9.892 ha y se extiende al norte de la sierra, desde la Puja Grossa, cerca del Pertús, hasta La Punta de Falcó en el Mediterráneo. Forma parte de los municipios de La Jonquera, Espolla, Rabós, Vilamaniscle, Garriguella, Llançà, Colera y Portbou.

---

Portada:  
Valle de Sant Quirze de Colera

---

Página anterior:  
Castillo de Requesens

---

Foto superior:  
Monasterio de Sant Quirze de Colera. Los habitantes del lugar lo denominan el Convento

---



## LA FAUNA

La especie animal más valiosa de L'Albera es, sin duda, la **tortuga mediterránea** (*Testudo hermanni*). En la zona oriental del Paraje y en su entorno es el único lugar de la península donde subsiste esta especie (aparte de las zonas del Garraf y de Cap de Creus donde ha sido recientemente reintroducida). Se trata de una población realmente relicta en grave peligro de extinción, a causa, sobre todo, de la proliferación de incendios forestales, de los cambios en los usos del suelo y de la captura que se ha realizado para utilizarla como animal de compañía. Por esta razón, la tortuga mediterránea está sujeta a una protección especial. Su captura está totalmente prohibida. Para preservar el hábitat se han creado dos reservas naturales parciales y existe un Centro de Reproducción de Tortugas (CRT del Santuario del Camp, en Garriguella) con el fin de conseguir, cada año, nuevos ejemplares para liberarlos.

Destaca, por otra parte, la gran variedad de las otras especies de la fauna herpetológica (anfibios y reptiles). Así, nos encontramos desde especies típicamente eurosiberianas, como la **rana bermeja**

(*Rana temporaria*), el **lagarto verde** (*Lacerta viridis*), la **culebra de Esculapio** (*Elaphe longissima*) o la **culebra verdiamarilla** (*Coluber viridiflavus*), que se encuentran en las zonas más umbrías y elevadas; hasta las especies más ibéricas como el **lagarto ocelado** (*Lacerta lepida*), la **rana verde** (*Rana perezi*), la **lagartija colilarga** (*Psammotromus algirus*), la **culebra bastarda** (*Malpolon monspessulanus*) o la **culebra de escalera** (*Elaphe scalaris*), que ocupan los lugares más secos y soleados.

Del grupo de las aves rapaces cabe señalar la presencia de la majestuosa **águila real** (*Aquila chrysaetos*), el **águila perdicera** (*Hieraaetus fasciatus*), el **gavilán** (*Accipiter nissus*) o el **búho real** (*Bubo bubo*). Asimismo, se debe hacer especial mención del **cernicalo primilla** (*Falco naumanni*), que ha sido reintroducido en la zona con éxito.

La lista de aves sería interminable —se han detectado más de doscientas especies—, por lo que tan sólo destacaremos el **pico picapinos** (*Picoides major*), el **trepador azul** (*Sitta europea*) o la **curruca carrasqueña** (*Sylvia cantillans*).

Con respecto a la fauna piscícola, hay que hacer especial mención de la **trucha** (*Salmo trutta*) y del **barbo de montaña** (*Barbus meridionalis*), que viven en las limpias y oxigenadas aguas de la cabecera del Anyet y del Orlina. Para preservar su existencia, las zonas altas de las riberas son refugios de pesca.

La diversidad de mamíferos en el Paraje Natural y su zona de influencia es notable; se han contabilizado 44 especies, número que supone casi el 75% del total de los mamíferos de Cataluña. Destaca la presencia del **jabalí** (*Sus scrofa*), la **liebre** (*Lepus europaeus*) y el

**conejo** (*Oryctolagus cuniculus*). Últimamente se ha detectado la presencia de **muflores** (*Ovis musimon*) o la **culebra verdiamarilla** (*Coluber viridiflavus*) y **gamos** (*Dama dama*) procedentes de repoblaciones efectuadas en zonas vecinas.

De los carnívoros, el más abundante es, sin duda, el **zorro rojo** (*Vulpes vulpes*) pero también encontramos la **garduña** (*Martes foina*), la **comadreja** (*Mustela nivalis*), el **turón** (*Mustela putorius*), la **gineta** (*Genetta genetta*) y el **gato montés** (*Felis sylvestris*). Entre los pequeños mamíferos podemos mencionar el **lirón careto** (*Eliomys quercinus*), el **lirón gris** (*Glis glis*), el **ratón esguero** (*Micromys minutus*) y la **ratilla agreste** (*Microtus agrestis*).

No podemos acabar este apartado de la fauna sin mencionar la **vaca de L'Albera**. Se trata de una raza autóctona, endémica de la zona, y de la cual quedan apenas una treintena de ejemplares. Es una vaca negra, de medida pequeña que vive en el bosque en régimen de total libertad. Sus costumbres se encuentran más cercanas a las de los animales salvajes que a las de los domésticos. El número de ejemplares ha ido menguando drásticamente con el tiempo, a causa sobre todo del bajo rendimiento cárnico. Actualmente, se están haciendo esfuerzos por parte de propietarios y de la Administración para recuperar las poblaciones.

## LA VEGETACIÓN

Uno de los valores naturales más notables del Paraje Natural es la extraordinaria diversidad botánica que atesora. Es muy notable que en un espacio

relativamente pequeño se encuentre una variedad tan considerable de especies vegetales.

En la zona de Requesens-Baussitges dominan el **alcornoque** (*Quercus suber*), el **madroño** (*Arbutus unedo*), la **encina** (*Quercus ilex*), el **castaño** (*Castanea sativa*), el **roble pubescente** (*Quercus humilis*) y el **haya** (*Fagus sylvatica*). Pero encontramos también otras especies más singulares, como el **acirón** (*Acer opalus*), el **arce común** (*Acer campestre*), el **arce de Montpellier** (*Acer monspessulanum*), el **olmo montano** (*Ulmus glabra*), el **abedul** (*Betula pendula*), el **mostajo** (*Sorbus aria*), el **roble albar** (*Quercus petraea*) o el **enebro** (*Juniperus communis*). De los árboles de ribera destacan el **fresno** (*Fraxinus angustifolia*), el **aliso** (*Alnus glutinosa*) y el **álamo temblón** (*Populus tremula*).

En los alrededores del castillo de Requesens se realizaron plantaciones de árboles exóticos, algunos de los cuales merecen ser citados: el **ciprés de los pantanos** (*Taxodium distichum*), el **tilo** (*Tilia sp.*), el **abeto** (*Abies sp.*), la **picea** (*Picea sp.*), el **pino ródeno** (*Pinus pinaster*), etc. Destacan, por encima de todos, tanto por las medidas que han logrado como por su buena adaptación, los **cedros** (*Cedrus sp.*).

En el sector Sant Quirze-Balmeta, la vegetación tiene un carácter marcadamente mediterráneo y está muy condicionada por la secular proliferación de incendios que ha sufrido. Los árboles son escasos, existe algún pequeño bosque de alcornoques y ejemplares aislados de encinas, robles pubescentes o arces de Montpellier. En los torrentes encontramos el aliso y el **álamo** (*Populus alba*). La vegetación predominante es el matorral, con presencia abundante de la **aulaga negra**

(*Calicotome spinosa*), la **aulaga morisca** (*Ulex parviflorus*), el **jaguarzo negro** (*Cistus monspeliensis*), el **jaguarzo morisco** (*Cistus salviifolius*), la **jara blanca** (*Cistus albidus*), el **brezo blanco** (*Erica arborea*) o la **retama** (*Spartium junceum*). En el Paraje Natural de L'Albera se encuentran varias especies vegetales protegidas. Con respecto a los árboles tienen esta consideración el acebo y el tejo.

El **acebo** (*Ilex aquifolium*) es un árbol localizado en las zonas medias de montaña; a menudo lo encontramos acompañando a los robles, en lugares húmedos, y en los hayedos. Presenta dos características que lo convierten en una especie clave en el mantenimiento de su ecosistema. Es un árbol perennifolio que vive habitualmente en bosques de caducifolios, por lo que en invierno a menudo es el único árbol con hoja. Además, es precisamente en esta estación cuando fructifica y de este modo puede proporcionar alimento a un buen número de animales en la época del año más adversa. Por otro lado, la peculiar disposición de las ramas, que se ramifican a ras del suelo, forma un pequeño espacio abrigado que sirve de refugio contra el frío a no pocos animales. Por este motivo, la presencia de acebo en nuestros bosques de caducifolios tiene una gran importancia para la fauna.

El **tejo** (*Taxus baccata*) ocupaba antiguamente grandes extensiones, pero en la actualidad ha quedado confinado a unas pocas localizaciones en las zonas medias, donde quedan ejemplares muy viejos. Tiene un ciclo reproductivo complejo y son contadas las zonas donde tiene lugar la regeneración de la especie. Es un árbol en fuerte regresión en Europa. En L'Albera quedan muy pocos ejemplares, localizados en escondidas y

estrechas rendijas de la zona de la cabecera del Orlina. Del resto de especies vegetales protegidas se debe señalar la presencia de algunas orquídeas, como la **orquídea abortiva** (*Limodorum abortivum*), la **orquídea quemada** (*Orchis ustulata*), **orquídea nido de ave** (*Neottia nidus-avis*) o los **gallos** (*Serapias lingua*), entre otros.

En aplicación del PEIN (Plan de Espacios de Interés Natural) tienen la consideración de especies protegidas en el macizo de L'Albera el **musgo** (*Oedipodiella australis*), el **helecho real** (*Osmunda regalis*), la **Centaurea spinabadia**, la **Armeria ruscinonensis**, el **Limonium tremolsii** y la **Saxifraga fragosoi**.

1	Búho real ( <i>Bubo bubo</i> )
2	Cernicalo primilla ( <i>Falco naumanni</i> )
3	Jabalí ( <i>Sus scrofa</i> )
4	Vaca de L'Albera
5	Tortuga mediterránea ( <i>Testudo hermanni</i> ), la especie más emblemática de L'Albera
6	La tramontana modela las copas: haya tendida
7	Arce común ( <i>Acer campestre</i> )
8	Encina ( <i>Quercus ilex</i> )
9	Orquídea ( <i>Orchis maculata</i> )

## COMUNICACIONES Y ACCESOS

### Carreteras

**Autopista AP-7** de Barcelona a Francia (salida Figueres - Roses y La Jonquera)

**A-2** Madrid - Barcelona - Francia por La Jonquera

**N-260** Figueres - Peralada - Llançà - Portbou y varias carreteras secundarias

**GI-601** La Jonquera - Cantallops

**GI-602** Capmany - Sant Climent Sescibes - Espolla

**GI-603** Espolla - Rabós - Garriguella










### Ferrocarril

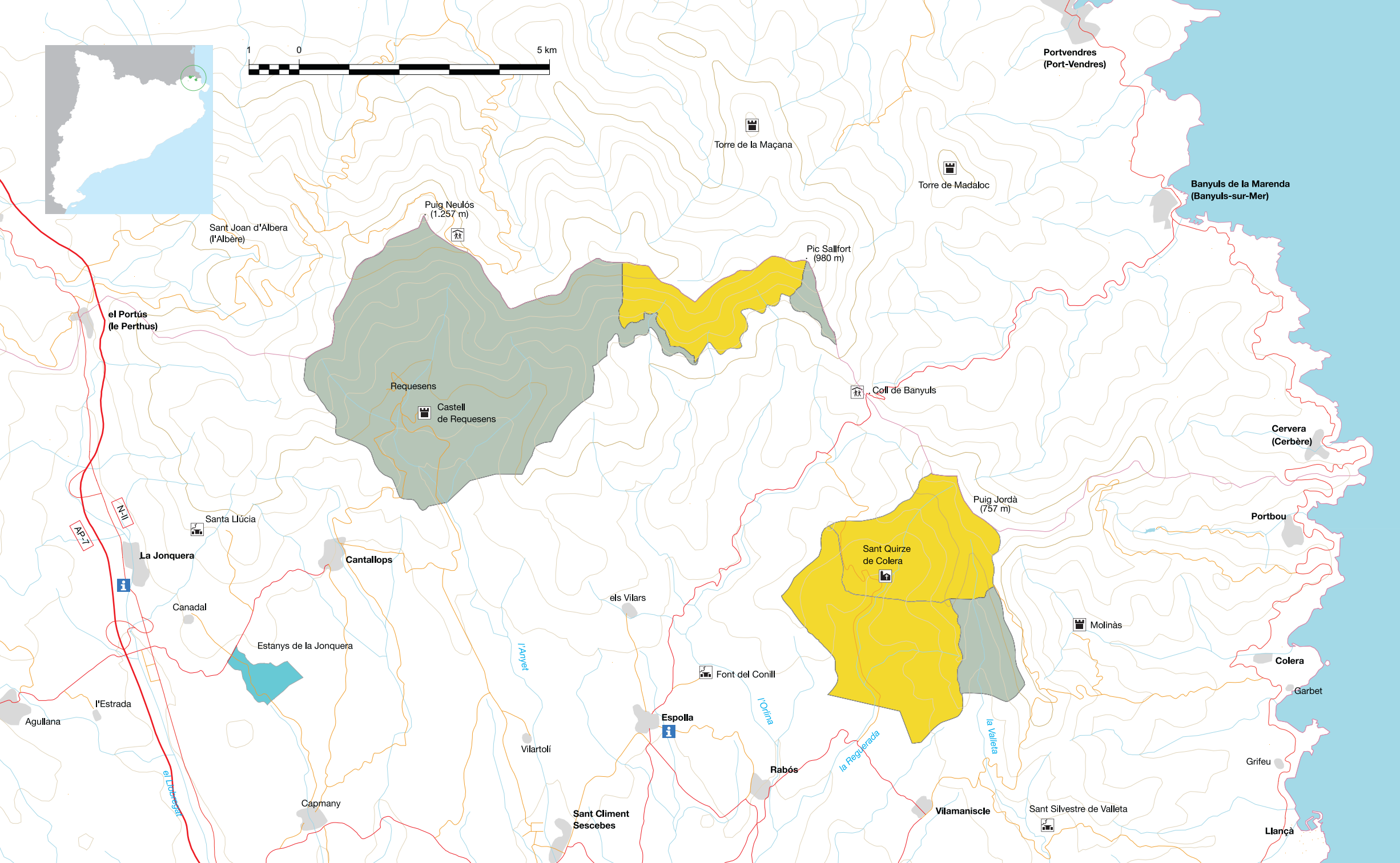
Barcelona - Portbou (RENFE), estación de Vilajuïga.


A Requesens se llega por la carretera de La Jonquera a Cantallops, desde donde sale una pista forestal de 6 km que nos lleva a la población y al castillo. También se puede acceder por una pista forestal que sale de Sant Climent Sescibes.

A la zona superior de L'Albera se puede acceder en coche por una carretera asfaltada que sale al final del pueblo de Pertús, ya en Francia. Esta carretera se dirige al Coll de l'Ullat y llega hasta bien cerca del Puig Neulós (1.257 m), cima culminante de L'Albera. Se pueden realizar paseos a pie por los prados de la línea de cresta, visitar el antiguo pozo de nieve y contemplar el impresionante panorama sobre el Rossellón y L'Empordà. Si continuamos por la pista hacia levante nos llevará, por el hayedo, a la reserva natural francesa de La Massana.

A Sant Quirze de Colera, donde se puede visitar el monasterio, y a la ermita de Santa Maria se accede por una carretera que podemos tomar en Rabós o en Vilamaniscle.

-  Paraje Natural de Interés Nacional
-  Reserva Natural
-  Centro de información
-  Área recreativa
-  Refugio
-  Castillo / Torre
-  Monasterio
-  Carretera principal
-  Carretera secundaria






## EL PATRIMONIO HISTÓRICO Y MONUMENTAL

La sierra de L'Albera, que tiene los collados más bajos de todo el Pirineo, ha sido siempre lugar de paso entre los pueblos y las culturas de Europa y la Península Ibérica, pero también lugar de establecimiento humano. En sus vertientes meridionales se encuentra una de las concentraciones más importantes de monumentos megalíticos de Cataluña, con una cronología entre el neolítico mediano y el calcolítico (3500-1800 a. de C.). En el término de La Jonquera destacan los dólmenes de Canadal, de Mas Baleta, de Mesclants, del Pedreguer o los dólmenes y menhires de las lagunas; en el de Espolla, los dólmenes de Cabana Arqueta -uno de los más grandes de L'Albera-, de la Font del Roure, de Arreganyats y del Barranc - con una losa de cubierta con grabados esculpidos-, el menhir de Castellar o la necrópolis hallstática de Els Vilars, y en Rabós d'Empordà, los dólmenes de La Coma de Felis, de Comes Llobes, del Solar de En Gibert o el menhir del Mas Roquer. Muy cerca, en Sant Climent Sescebes, se encuentra el notable dolmen de La Gutina y el menhir de La Murtra o Pedra Gentil. El Coll de Panissars y del Pertús, ambos en el término de La Jonquera, son los pasos más transitables de toda la sierra, atravesados por caminos importantes desde tiempos muy remotos. En la línea fronteriza, en Francia, se encuentran las ruinas del antiguo monasterio de Santa Maria de Panissars (s. XI), que tuvo la función de hospital de caminantes; excavaciones arqueológicas recientes han puesto al descubierto vestigios de la calzada romana y grandes

bloques de piedra que han sido identificados con los restos de los trofeos de Pompeyo en la Vía Domitia-Vía Augusta (s. I a. de C.). Hay un rico patrimonio de arte románico, el estilo propio de la Alta Edad Media, época en que se consolidó el poblamiento del sector. Dentro del ámbito del Paraje, el monumento más notable es el antiguo monasterio benedictino de Sant Quirze de Colera, documentado desde el siglo X, del cual permanece la magnífica iglesia basilical y vestigios del claustro, dependencias monásticas y fortificaciones; cerca de éste se encuentra la antigua parroquia de Santa Maria de Colera, también románica; ambas construcciones se encuentran en el término de Rabós, en el valle de Sant Quirze. También se debe mencionar la ermita de Santa Lúcia (s. XII-XIII), antes parroquia de Sant Miquel de Solans, la iglesia de Sant Julià dels Torts (s. XII-XIII) y el interesante ejemplar prerrománico de Sant Pere del Pla de l'Arca (s. X), en la Jonquera. Las antiguas parroquias de Sant Martí de Baussitges (s. X) y de Sant Genís d'Esprac (s. XII-XIII), prerrománica y románica, respectivamente, en Espolla; o la ermita de Sant Quirç y la parroquia tardorrománica de Sant Julià (s. XIII-XIV) en Rabós d'Empordà. En el término de La Jonquera, dominando estratégicamente los collados de la sierra de L'Albera, se encuentran los restos del castillo de Rocaberti, de un linaje nobiliario vinculado al condado de Peralada que tuvo un papel destacado en la historia de Cataluña. Dichos nobles poseían también el cercano castillo de Requesens, al sur del Puig Neulós, que fue reformado a finales del siglo XIX según el gusto fantasioso propio del denominado romanticismo

arquitectónico, que había puesto en boga en Francia Viollet Leduc; cerca del castillo está situado el santuario de Santa Maria de Requesens (s. XVIII), centro de devoción popular. Un tercer castillo del término era el de Canadal, del que quedan notables fortificaciones de los siglos XIV-XV. Podemos admirar bellas muestras de arquitectura popular y casonas señoriales en La Jonquera (la Posta Reial, Can l'Armet y Can Laporta), en Espolla (castillo de Espolla y casa de los marqueses de Camps) y en Rabós. Todo L'Empordà es una región muy rica en patrimonio monumental e histórico. En el sector más próximo al Paraje Natural destacamos los imponentes restos del monasterio benedictino de Sant Pere de Rodes, las bellas poblaciones de la costa del Cap de Creus: El Port de la



Selva, Cadaqués, Roses, la ciudad de Figueres, con el conocido Teatro-museo Dalí, o el vecino monasterio de Vilabertran, los conjuntos monumentales de Peralada o de Castelló d'Empúries, entre otros muchos lugares de interés. Son muchas las fiestas populares y religiosas que se celebran, especialmente las fiestas mayores de los pueblos -con sardanas, pasacalles, fuegos de artificios, etc.- y los llamados *aplecs* (*romerías*) que tienen lugar en santuarios y ermitas.

## OTROS LUGARES DE INTERÉS

### Bosque de La Massana

Se encuentra en la vertiente norte de L'Albera, dentro del término de Argelers (Rosellón), en territorio francés. Constituye una interesante reserva ecológica, protegida como reserva natural. Situado a tan sólo 5 km del mar, se encuentra entre los 600 y los 1.150 m de altitud y tiene una extensión de 300 ha. Está formado mayoritariamente por *hayas* (*Fagus sylvatica*) y *robles pubescentes* (*Quercus humilis*). No ha sido explotado desde el año 1850 y alberga ejemplares de más de trescientos años de edad. Además del interés puramente botánico, los procesos naturales de vida y muerte de los árboles favorecen la presencia de una fauna de invertebrados extremadamente rica y variada: se han encontrado 1.256 especies de coleópteros en una superficie de sólo 15 ha.

### Lagunas de La Jonquera

Es una zona de pequeños lagunas y balsas de 30 ha de superficie. Se encuentra en el extremo meridional

del término municipal de La Jonquera, cerca de los términos de Cantallops y Capmany. El Estany (*laguna*) Gros (3,5 ha) es el único que tiene agua todo el año, mientras que los otros -Estany Petit, Estany de Baix, Estany de Terra Negra, Estany d'en Figa y Els Ullastres- pueden secarse en veranos secos y calurosos. En épocas de emigración, muchas aves encuentran allí reposo y alimento, especialmente las que tienen que atravesar el Pirineo en dirección al norte en días de tramontana. La presencia de una masa estable de agua convierte la zona, además, en un lugar favorable para la reproducción de otras muchas especies animales, sobre todo anfibios. En las lagunas se han observado y catalogado 115 especies de aves, 23 de mamíferos y 24 de reptiles y anfibios.



Esta zona se encuentra protegida por el Plan General de Urbanismo de La Jonquera y está incluida en el Plan de Espacios de Interés Natural (PEIN), aprobado por el Decreto 238, de 14 de diciembre de 1992.

### Centro de Reproducción de Tortugas de L'Albera

Es un equipamiento gestionado por la entidad Amigos de la Tortuga de L'Albera (ATA), que se encuentra vinculada al Paraje Natural. Está situada en el santuario de la Virgen Maria del Camp, en Garriguella. Ha sido creado para la reproducción y conservación de la tortuga mediterránea, especie en peligro de extinción. Partiendo de individuos que han vivido siempre en cautiverio, donados por particulares, se realiza su cría y nuevos individuos son liberados en su hábitat natural.

En el Centro también están presentes ejemplares de otras especies de tortugas, principalmente de la cuenca mediterránea. Asimismo, también se puede encontrar información diversa de L'Albera.


1 Dolmen de Cabana Arqueta

2 Coll de la Tanyereda

3 Salto del Fitó

4 Hayedo en Requesens

5 Instalaciones del Centro de Reproducción de Tortugas de L'Albera, en Garriguella



## AGRICULTURA Y OTROS USOS

Los cultivos más representativos de las zonas bajas de L'Albera son la viña y el olivo. El primero, muy arraigado en estas comarcas, se encuentra dentro de la zona vitícola con denominación de origen Empordà-Costa Brava, y produce vinos rosados y negros jóvenes, afrutados y ligeros, de entre 11 y 12º, y vinos negros de crianza, robustos, de hasta 14º. Merecen una atención especial los vinos dulces, de garnacha, obtenidos de la cepa del mismo nombre, de gran calidad. Otras cepas destacadas son las del cariñena, el *macabeo* y el *xarel·lo*. Hay cooperativas vinícolas en Rabós, Espolla, Garriguella, Vilamaniscle, Mollet de Peralada, Peralada, Sant Climent Sescebes, Capmany y Masarac.

La superficie dedicada a cultivo del olivo se traduce también en una industria productora de aceite, si bien de menor importancia que la vinícola, y presente también en los pueblos de la vertiente sur de L'Albera. En la población de Espolla existe una cooperativa de producción.

Dentro del campo de la ganadería, se ha de destacar la ganadería vacuna de carácter cárnico, presente en toda la superficie del Paraje. Los ganaderos celebran todavía la tradicional fiesta transfronteriza de la *esquellada* (o *cencerrada*).

Otro aprovechamiento característico de L'Albera es el de la extracción del corcho, posible gracias a las extensas superficies que ocupa el bosque de alcornoque.

## NORMAS Y CONSEJOS

- Esta zona tiene un alto riesgo de incendio; no se permite hacer fuego.
- Los vehículos sólo pueden circular por las pistas señalizadas. No se puede salir de las pistas. Hay que evitar los ruidos y las velocidades excesivas. Existen pistas de acceso motorizado restringido que hay que respetar.
- Hay que respetar la flora; no se permite arrancar o malograr ningún tipo de vegetal.
- El acebo es una especie protegida. Está rigurosamente prohibido cortar las ramas.
- Hay que respetar la fauna y sus hábitats. Está prohibido capturar o molestar a los animales, excepto las especies cinegéticas y con los permisos oportunos.
- La tortuga mediterránea es una especie protegida en peligro de extinción. Su captura está especialmente perseguida y constituye un delito grave.
- La acampada libre está prohibida.
- Está totalmente prohibido tirar basura.

1 La extracción del corcho, un aprovechamiento tradicional en L'Albera

2 La viña y el olivo son los cultivos más característicos de L'Albera

3 Bello cromatismo del hayedo en otoño

4 Rabós, con la peculiar iglesia fortificada de Sant Julià

Contracubierta: Coll de Banyuls, legendario paso del contrabando catalán

### Superficie (Servicio de Planificación DMAH. Actualización datos: 2004)

4.207 ha. (incluye 969 ha de reservas naturales y 742 ha de la reserva anexa de Sant Quirze de Colera)

### Municipios

Espolla  
La Jonquera  
Rabós

### Comarcas

L'Alt Empordà

### Fecha de creación

Ley 3/1986, de 10 de marzo, que declara Paraje Natural de Interés Nacional los terrenos de la vertiente sur del macizo de L'Albera.

### Protección de carácter internacional

Natura 2000. Región Mediterránea.

## Información y centros de interés

### Oficina y centro de información del Paraje Natural en Espolla

Rectoría Vella  
C/ Amadeu Sudrià, 3  
17753 Espolla  
Teléfono: 972 545 079  
Fax: 972 545 139  
Dirección electrónica: pninalbera.dmah@gencat.net  
<http://www.parcscatalunya.net>

### Centro de información del Paraje Natural en La Jonquera


Can Laporta  
C/ Major, 2  
17700 La Jonquera  
Teléfono: 972 555 258

### Centro de Reproducción de Tortugas de L'Albera

Santuario de la Virgen Maria del Camp  
17780 Garriguella  
Teléfono: 972 552 425

### Otros teléfonos de interés

Población de Requesens (restaurante y visitas al castillo)  
Teléfono: 972 193 081  
Corral de Sant Quirze (restaurante)  
Teléfono: 972 193 186



© GENERALIDAD DE CATALUÑA

DEPARTAMENTO DE MEDIO AMBIENTE Y VIVIENDA, DIRECCIÓN GENERAL DEL MEDIO NATURAL

**SERVICIO DE PARQUES** DR. ROUX, 80 08017 BARCELONA TEL. 935 674 200

Depósito legal: B-50.399-05

Diseño y maqueta: LMDG / Lluís Mestres / Lucía Joglar. Autores de las fotografías: Richard Martín, Jaume Justafre, Joan Budó, Xavier Capalleras y archivo fotográfico de La Jonquera.  
Impresión: IMGESA

[www.parcscatalunya.net](http://www.parcscatalunya.net)